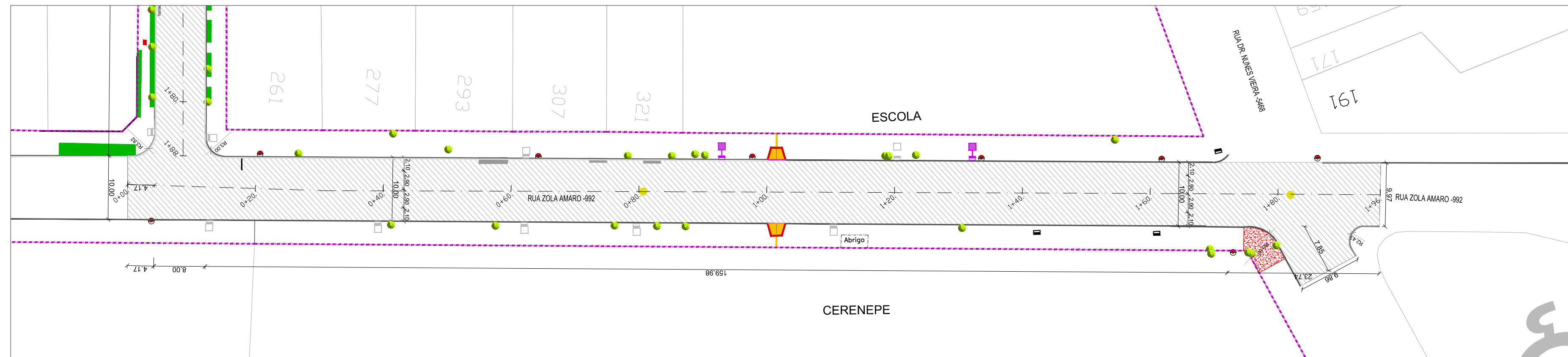
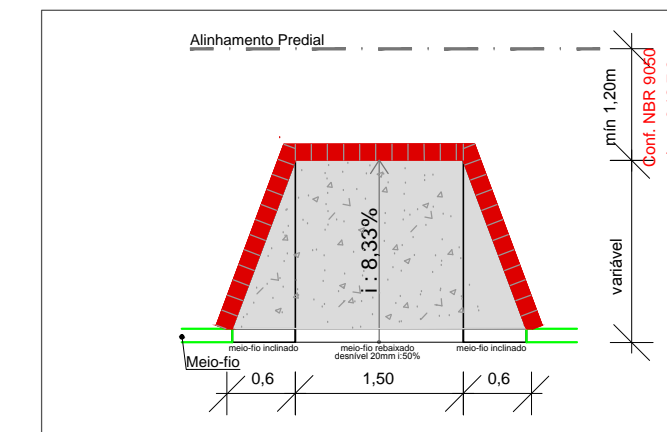


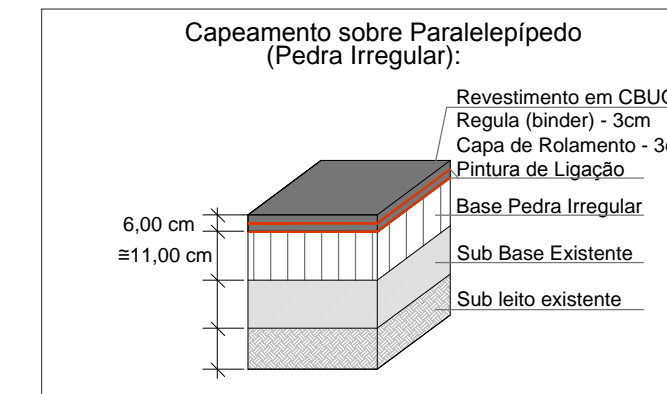
PLANTA BAIXA - TRECHO 1
ESCALA 1/500



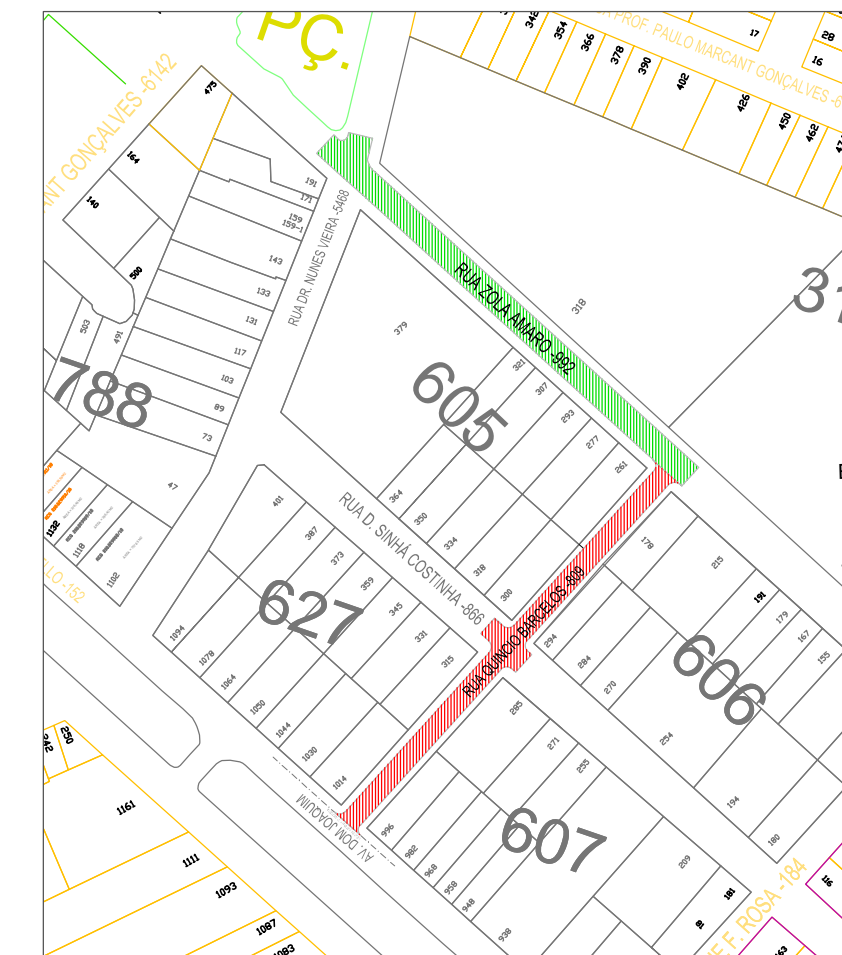
PLANTA BAIXA - TRECHO 2
ESCALA 1/500



MODELO DE RAMPA 01
Escala Colada - ABNT NBR 9050:2015

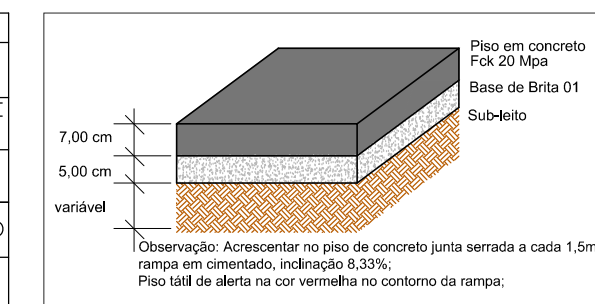


PERFIL PAVIMENTAÇÃO
Leito Carroçável - SEM ESCALA

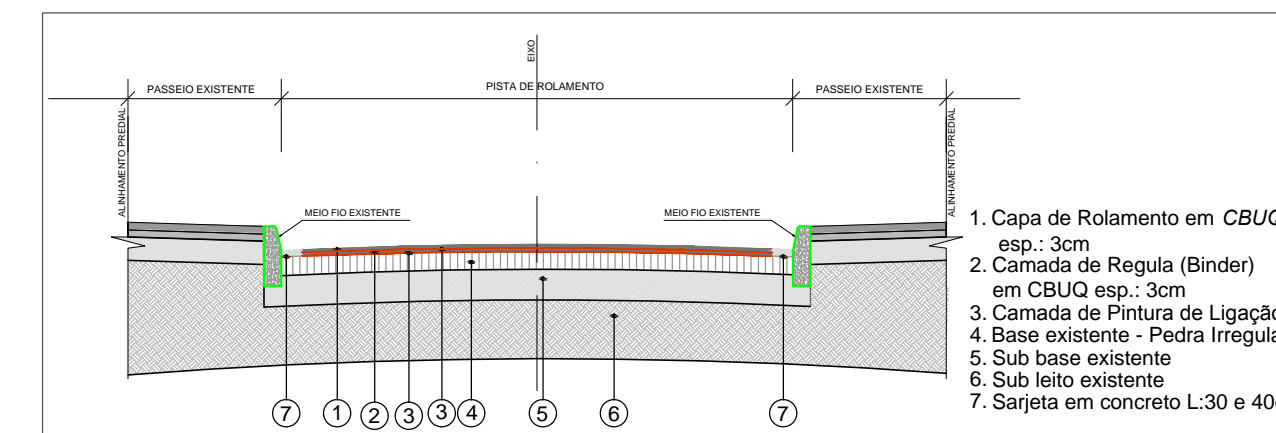


PLANTA DE SITUAÇÃO
ESCALA 1/2000

| CONVENÇÕES DO PROJETO | |
|-------------------------------|---|
| MEIO-FIO PROJETADO | RAMPA ACESSIBILIDADE PROPOSTA TIPO 1 |
| MEIO-FIO EXISTENTE | RAMPA ACESSIBILIDADE EXISTENTE TIPO 1 - existente |
| ALINHAMENTO PREDIAL | PAVIMENTO PEDRA IRREGULAR EXISTENTE |
| POSTE EXISTENTE | PAVIMENTO ASFÁLTICO PROJETADO |
| FLUXO PRINCIPAL | TRECHO 1 - QUÍNCIO BARCELOS |
| TAMPA DE CAIXA PROJETADA | TRECHO 2 - ZOLA AMARO |
| BOCA DE LOBO PROJETADA | TRECHO 2 - ZOLA AMARO |
| BOCA DE LOBO EXISTENTE | TRECHO 2 - ZOLA AMARO |
| SARJETAS EM CONCRETO PROPOSTA | TRECHO 2 - ZOLA AMARO |
| RAMPA DE CONCRETO EXISTENTES | TRECHO 2 - ZOLA AMARO |



PERFIL CALÇADAS
SEM ESCALA



PREFEITURA

PAVIMENTAÇÃO - RUA QUÍNCIO BARCELOS E RUA ZOLA AMARO

PROJETO DE PAVIMENTAÇÃO/ GEOMÉTRICO

PLANTA DE SITUAÇÃO - PLANTA BAIXA
RUA QUÍNCIO BARCELOS E ZOLA AMARO
ESCALA: INDICADA

01/01

MUNICÍPIO
PELOTAS

ESTADO
RIO GRANDE DO SUL

CÓDIGO DO DESENHO
03

DATA
27/10/2020

SECRETARIA DE PLANEJAMENTO E GESTÃO

Pelotas
vamos compartilhar a cidade

ARQ. JULIANA ROTA DA CUNHA
ARQUITETA E URBANISTA | CAU A 65378-0

SECRETARIA DE PLANEJAMENTO E GESTÃO

Pelotas
vamos compartilhar a cidade